

QUALITY INDICATORS: Accuracy 97.07% - Probability of Detection: 92.71% - False Alarm Ratio: 6.42%

WEATHER FORECAST ISSUED ON MARCH 09 AT 06 GMT VALID TO MARCH 10 AT 12 GMT

Observation Genoa Airport							
Time:	06.20 GMT	Pressure:	1007 hPa	Temperature:	---	Umidity:	---
Wind direction:	N/NE	Wind speed:	9 kt	Visibility :	Over 10 km		

Avvisi su Mar Mediterraneo centro occidentale - Warnings over central western Mediterranean Sea**N°1**

FXIY97 LIIB 090001

AVVISO EMESSO ALLE ORE 00.01/UTC DEL 9/03/2010

FENOMENI INTENSI ENTRO LE PROSSIME 12-18 ORE:

-FINO LA TARDA MATTINATA SI PREVEDONO PRECIPITAZIONI DIFFUSE ED ABBONDANTI, ANCHE TEMPORALESCHES, SULLA SARDEGNA;

-FINO LA TARDA MATTINATA SI PREVEDONO MODERATE NEVICATE A QUOTE MOLTO BASSE SU TOSCANA, MARCHE, UMBRIA E LAZIO CON FENOMENI CHE PERSISTERANNO ANCHE NEL POMERIGGIO/SERA SUI SETTORI

CENTRO-SETTENTRIONALI DI TOSCANA, UMBRIA E MARCHE;

-DAL PRIMO MATTINO SI PREVEDONO NEVICATE ANCHE IN PIANURA SU LIGURIA, PIEMONTE ED EMILIA-ROMAGNA, IN ESTENSIONE ALLE RESTANTI AREE DI PIANURA ED IN GENERALE INTENSIFICAZIONE NEL CORSO DEL POMERIGGIO E DELLA SERA;

-DAL PRIMO POMERIGGIO SI PREVEDONO PIOGGE INTENSE E TEMPORALI LOCALMENTE DI FORTE INTENSITA' SU MARCHE, LAZIO, ABRUZZO E SU TUTTE LE REGIONI MERIDIONALI CON PARTICOLARE RIFERIMENTO A CALABRIA, BASILICATA E CAMPANIA;

-PERSISTONO VENTI FORTI DA NORD-EST SU FRIULI VENEZIA-GIULIA, VENETO, EMILIA-ROMAGNA, LIGURIA, MARCHE, TOSCANA, UMBRIA E SARDEGNA;

-DALLA TARDA MATTINATA SI PREVEDONO VENTI FORTI DAI QUADRANTI MERIDIONALI SU LAZIO, CAMPANIA, SICILIA, CALABRIA, BASILICATA E PUGLIA.

C.N.M.C.A.

N°2

WHIY60 LIIB 090600

FM: CNMCA

TO: MARISTAT /MARICOGECAP (DIP-1/2/3/4/5/CPT)

-GALE WARNING ISSUED AT 0600/UTC ON MARCH 9

GALE NORTHEASTERLY FORCE TEN OVER LIGURIAN SEA. COASTAL REGIONS AFFECTED: WESTERN LIGURIA.

GALE NORTHEASTERLY FORCE TEN OVER SARDINIAN SEA, BONIFACIO STRAIT AND CONCERNING COASTAL REGIONS.

GALE NORTHEASTERLY FORCE ELEVEN OVER CORSICAN SEA.

GALE NORTHEASTERLY FORCE EIGHT OVER NORTHERN TYRRHENIAN SEA, NORTHERN ADRIATIC SEA AND CONCERNING COASTAL REGIONS.

GALE SOUTHEASTERLY FORCE NINE OVER CENTRAL TYRRHENIAN SEA AND CONCERNING COASTAL REGIONS.

GALE SOUTHEASTERLY FORCE EIGHT OVER SOUTHERN TYRRHENIAN SEA EAST SIDE.

GALE SOUTHERLY FORCE SEVEN OVER SOUTHERN TYRRHENIAN SEA WEST SIDE, MESSINA STRAIT, SICILY STRAIT AND CONCERNING COASTAL REGIONS.

GALE SOUTHWESTERLY FORCE EIGHT OVER SARDINIAN CHANNEL AND CONCERNING COASTAL REGIONS.

Avvertenza: L'informazione meteorologica fornita da Meteo Project non sostituisce in nessun caso l'informazione meteorologica ufficiale. Non si risponde di danni a cose e/o persone derivanti da utilizzo improprio.

Warning: This weather forecast doesn't substitute in any case the official weather information issued by the Italian Air Force. Meteo Project is not responsible for any inappropriate use.

QUALITY INDICATORS: Accuracy 97.07% - Probability of Detection: 92.71% - False Alarm Ratio: 6.42%

GALE NORTHEASTERLY FORCE SEVEN OVER CENTRAL ADRIATIC SEA, SOUTHERN ADRIATIC SEA AND CONCERNING COASTAL REGIONS.
WIND EXPECTED BECOMING SOUTHEASTERLY FORCE SEVEN OVER SOUTHERN ADRIATIC SEA.
GALE EXPECTED SOUTHEASTERLY FORCE SEVEN OVER SOUTHERN JONIAN SEA AND CONCERNING COASTAL REGIONS.
ISOLATED THUNDERSTORMS WITH LOCAL GUSTS OVER CENTRAL AND SOUTHERN TYRRHENIAN SEA WEST SIDE, SARDINIAN SEA AND CHANNEL, BONIFACIO STRAIT, SICILY STRAIT AND CONCERNING COASTAL REGIONS.
ISOLATED THUNDERSTORMS WITH LOCAL GUSTS EXPECTED OVER CENTRAL AND SOUTHERN TYRRHENIAN SEA EAST SIDE.
-AVVISO DI BURRASCA EMESSO ALLE 0600/UTC DEL 9 MARZO
IN ATTO BURRASCA DA NORDEST FORZA DIECI SU MAR LIGURE. REGIONI COSTIERE INTERESSATE: RIVIERA DI PONENTE.
IN ATTO BURRASCA DA NORDEST FORZA DIECI SU MAR DI SARDEGNA, BOCHE DI BONIFACIO ET RELATIVE COSTE.
IN ATTO BURRASCA DA NORDEST FORZA UNDICI SU MAR DI CORSICA.
IN ATTO BURRASCA DA NORDEST FORZA OTTO SU TIRRENO SETTENTRIONALE, ADRIATICO SETTENTRIONALE ET RELATIVE COSTE.
IN ATTO BURRASCA DA SUDEST FORZA NOVE SU TIRRENO CENTRALE ET RELATIVE COSTE.
IN ATTO BURRASCA DA SUDEST FORZA OTTO SU TIRRENO MERIDIONALE EST.
IN ATTO BURRASCA DA SUD FORZA SETTE SU TIRRENO MERIDIONALE OVEST, STRETTO DI MESSINA, STRETTO DI SICILIA ET RELATIVE COSTE.
IN ATTO BURRASCA DA SUDOVEST FORZA OTTO SU CANALE DI SARDEGNA ET RELATIVE COSTE.
IN ATTO BURRASCA DA NORDEST FORZA SETTE SU ADRIATICO CENTRALE, ADRIATICO MERIDIONALE ET RELATIVE COSTE.
VENTO TENDENTE A PROVENIRE DA SUDEST FORZA SETTE SU ADRIATICO MERIDIONALE.
PREVISTA BURRASCA DA SUDEST FORZA SETTE SU IONIO MERIDIONALE ET RELATIVE COSTE.
IN ATTO ISOLATI TEMPORALI CON COLPI DI VENTO SU SETTORI OVEST TIRRENO CENTRALE E MERIDIONALE, MARE E CANALE DI SARDEGNA, BOCHE DI BONIFACIO, STRETTO DI SICILIA ET RELATIVE COSTE.
PREVISTI ISOLATI TEMPORALI CON COLPI DI VENTO SU SETTORI EST TIRRENO CENTRALE E MERIDIONALE.

N°3



WARNING ON METAREA 3, METEO-FRANCE.
WARNING NR 114, MONDAY 8 MARCH 2010 AT 19 UTC.
GENERAL SYNOPSIS, MONDAY 8 AT 12 UTC.
LOW 999 OVER MINORCA, DEEPENING 990, MOVING TO SOUTHEAST FROM 09/06 UTC.
EXPECTED 992 NEAR SARDINIA THE 09/12 UTC, THEN IN NORTH OF TYRRHENIAN SEA.
LOW EXPECTED 1002 AT NIGHT JUST NORTHEAST OF GIBRALTAR, ALONG SPANISH COASTS, FILLING SOON.
EAST OF CABRERA :
IMMINENT TO 9/18 UTC.
WEST AT TIMES 8, VEERING NORTH FROM WEST. SEVERE GUSTS. SEA BECOMING LOCALLY HIGH.
EAST OF BALEARES :
CONTINUING TO 9/12 UTC.

Avvertenza: L'informazione meteorologica fornita da Meteo Project non sostituisce in nessun caso l'informazione meteorologica ufficiale. Non si risponde di danni a cose e/o persone derivanti da utilizzo improprio.

Warning: This weather forecast doesn't substitute in any case the official weather information issued by the Italian Air Force. Meteo Project is not responsible for any inappropriate use.

QUALITY INDICATORS: Accuracy 97.07% - Probability of Detection: 92.71% - False Alarm Ratio: 6.42%

NORTHEAST 9 OR 10, DECREASING 8 SOON. SEVERE GUSTS. SEA HIGH.
 MINORQUE :
 CONTINUING TO 10/00 UTC AT LEAST.
 CYCLONIC 8 OR 9, TEMPORARILY 10 AT FIRST, BECOMING NORTH,
 DECREASING 8 LATER. SEVERE GUSTS.
 SEA HIGH TILL EVENING, TEMPORARILY VERY HIGH AT FIRST.
 LION :
 CONTINUING TO 10/00 UTC AT LEAST.
 BACKING NORTH 8 IN SOUTH, LOCALLY 9. SEVERE GUSTS. SEA HIGH IN
 SOUTH TILL MORNING.
 WEST OF PROVENCE :
 CONTINUING TO 9/12 UTC.
 BACKING NORTH OR NORTHEAST 8. SEVERE GUSTS. SEA HIGH IN SOUTH.
 EAST OF PROVENCE, LIGURE, NORTH OF CORSE :
 CONTINUING TO 10/00 UTC AT LEAST.
 NORTHEAST 8 OR 9, LOCALLY 10 NEAR HYERES ISLANDS, AT TIMES 10 IN
 DAY TIME NEAR CORSICA, DECREASING SLOWLY OVER PROVENCE FROM WEST
 LATER. SEVERE GUSTS. SEA LOCALLY HIGH.
 SOUTH OF CORSE :
 IMMINENT OR CONTINUING TO 10/00 UTC AT LEAST.
 EAST 8, AT TIMES 9, BACKING NORTH IN DAY TIME. SEVERE GUSTS.
 SARDAIGNE :
 CONTINUING TO 10/00 UTC AT LEAST.
 CYCLONIC 8 OR 9, BECOMING NORTH IN DAY TIME, DECREASING FROM WEST
 AT END. SEVERE GUSTS.
 SEA BECOMING HIGH.
 MADDALENA :
 CONTINUING TO 9/18 UTC.
 NORTH OR NORTHEAST 8 NEAR CORSICA, INCREASING 8 OR 9 IN DAY TIME.
 ELSEWHERE, SOUTHEAST TEMPORARILY 8 IN DAY TIME. SEVERE GUSTS.
 ELBE :
 IMMINENT OR CONTINUING TO 10/00 UTC AT LEAST.
 NORTHEAST 8. SEVERE GUSTS.
 ALBORAN :
 IMMINENT TO 09/06 UTC.
 CYCLONIC 8, MAINLY WEST. SEVERE GUSTS.
 LIPARI, CIRCEO :
 FROM 09/06 UTC TO 09/18 UTC.
 SOUTHEAST INCREASING LOCALLY 8. GUSTS.=

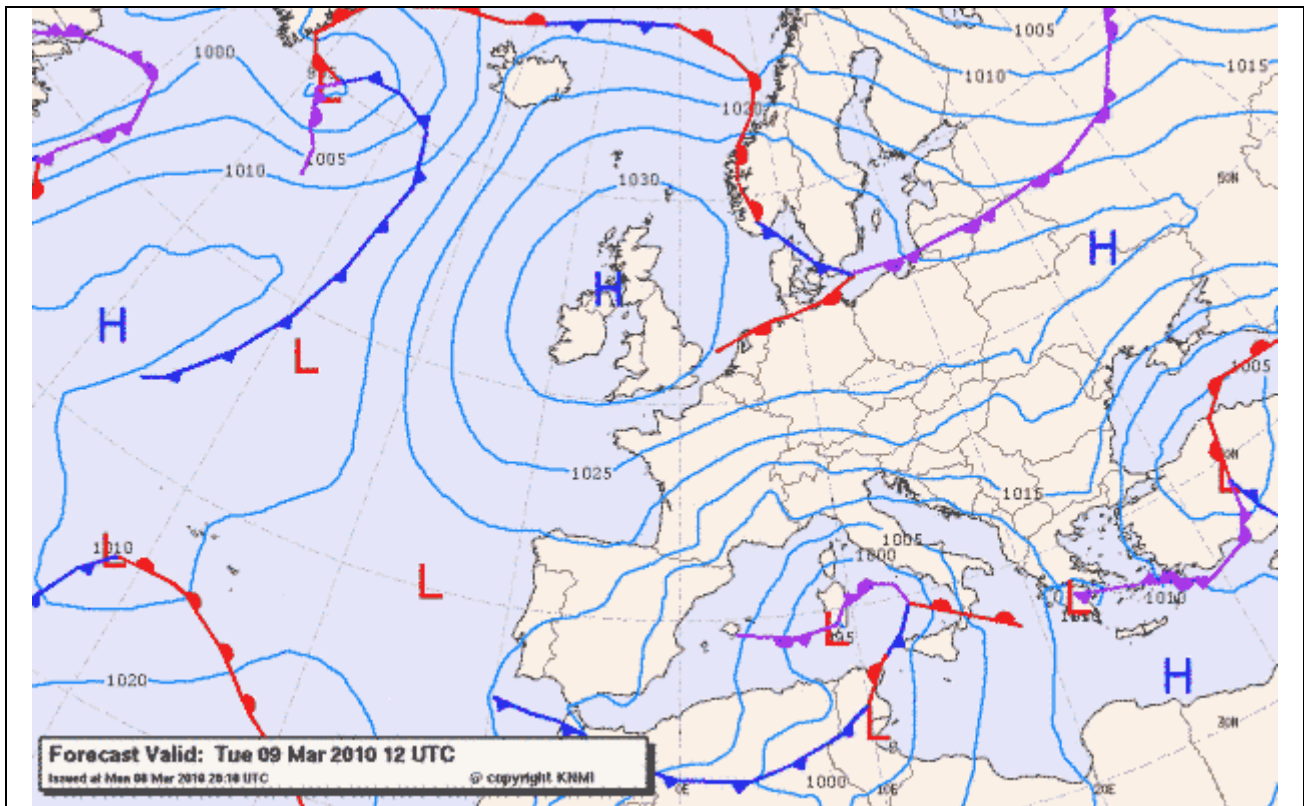
Avvisi su Mar Ligure - Warnings over Ligurian Sea	
VENTO - WIND:	
	FORTE DA NE
MARE - SEA:	
	MOLTO MOSSO IN PARTICOLAR MODO IN ALLONTANAMENTO DALLA COSTA
THUNDERSTORMS/RAIN:	NULLA DA SEGNALARE

Avvertenza: L'informazione meteorologica fornita da Meteo Project non sostituisce in nessun caso l'informazione meteorologica ufficiale. Non si risponde di danni a cose e/o persone derivanti da utilizzo improprio.

Warning: This weather forecast doesn't substitute in any case the official weather information issued by the Italian Air Force. Meteo Project is not responsible for any inappropriate use.

QUALITY INDICATORS: Accuracy 97.07% - Probability of Detection: 92.71% - False Alarm Ratio: 6.42%

Situazione alla 12 GMT di oggi - Situation at 12 GMT of today









Avvertenza: L'informazione meteorologica fornita da Meteo Project non sostituisce in nessun caso l'informazione meteorologica ufficiale. Non si risponde di danni a cose e/o persone derivanti da utilizzo improprio.







Warning: This weather forecast doesn't substitute in any case the official weather information issued by the Italian Air Force. Meteo Project is not responsible for any inappropriate use.

QUALITY INDICATORS: Accuracy 97.07% - Probability of Detection: 92.71% - False Alarm Ratio: 6.42%







Western Ligurian Sea – Shore zone

	Oggi / Today			Domani / Tomorrow				
CIELO SKY		Parzialmente nuvoloso				Da irregolarmente nuvoloso a coperto con piogge sparse		
TEMP.	Min	1°C	Min	7°C	Min	4°C	Max	8°C
WIND DIR. WIND SPEED [BEAUFORT]	N-NE  6-7	Forte da NE			N-NE  6-7	Forte da NE		
MARE SEA [DOUGLAS]	 4	Molto mosso			 4	Molto mosso		

Eastern Ligurian Sea – Shore zone

	Oggi / Today			Domani / Tomorrow				
CIELO SKY		Parzialmente nuvoloso				Da irregolarmente nuvoloso a coperto con piogge sparse		
TEMP.	Min	1°C	Min	6°C	Min	5°C	Max	8°C
WIND DIR. WIND SPEED [BEAUFORT]	NE  6-7	Forte da NE			NE  6-7	Forte da NE		
MARE SEA [DOUGLAS]	 3 - 4	Da mosso a molto mosso			 3 - 4	Da mosso a molto mosso		

Ligurian Sea - Offshore

	Oggi / Today			Domani / Tomorrow			
TEMPERATURA DELL'ACQUA / SEA TEMPERATURE				16°C			
CIELO SKY		Da irregolarmente nuvoloso a coperto con piogge sparse				Da irregolarmente nuvoloso a coperto con piogge sparse	
WIND DIR. WIND SPEED [BEAUFORT]	N-NE  6-7	Forte da NE			N-NE  6-7	Forte da NE	
MARE SEA [DOUGLAS]	 4-5	Da molto mosso ad agiatato			 4-5	Da molto mosso ad agiatato	

Avvertenza: L'informazione meteorologica fornita da Meteo Project non sostituisce in nessun caso l'informazione meteorologica ufficiale. Non si risponde di danni a cose e/o persone derivanti da utilizzo improprio.

Warning: This weather forecast doesn't substitute in any case the official weather information issued by the Italian Air Force. Meteo Project is not responsible for any inappropriate use.